

**UCHWAŁA Nr .....**  
**RADY MIEJSKIEJ W ZŁOTOWIE**  
**z dnia 29 marca 2023 r.**

**w sprawie miejscowego planu zagospodarowania przestrzennego miasta Złotowa obejmującego nieruchomości położone przy zbiegu ul. Głębinowej i ul. Kujańskiej**

Na podstawie art. 18 ust. 2 pkt 5 ustawy z dnia 8 marca 1990 r. o samorządzie gminnym (tekst jednolity Dz. U. z 2023 r. poz. 40) oraz art. 20 ust. 1 ustawy z dnia 27 marca 2003 r. o planowaniu i zagospodarowaniu przestrzennym (tekst jednolity Dz. U. z 2022 r. poz. 503 ze zmianami: z 2022 r. poz. 1846, poz. 2185, poz. 2747), Rada Miejska w Złotowie uchwala, co następuje:

**§ 1.** 1. Uchwala się miejscowy plan zagospodarowania przestrzennego miasta Złotowa obejmującego nieruchomości położone przy zbiegu ul. Głębinowej i ul. Kujańskiej, zwany dalej „planem”, po stwierdzeniu, że nie narusza on ustaleń „Studium uwarunkowań i kierunków zagospodarowania przestrzennego Gminy Miasto Złotów”, uchwalonego uchwałą Nr LV.354.2022 Rady Miejskiej w Złotowie z dnia 14 grudnia 2022 r.

2. Granicę obszaru objętego planem miejscowym określa rysunek planu.

3. Integralnymi częściami uchwały są:

- 1) rysunek planu, zatytułowany „Miejscowy plan zagospodarowania przestrzennego miasta Złotowa obejmującego nieruchomości położone przy zbiegu ul. Głębinowej i ul. Kujańskiej” wraz z wrysem ze Studium uwarunkowań i kierunków zagospodarowania przestrzennego Gminy Miasto Złotów – w skali 1: 500 – załącznik nr 1;
- 2) rozstrzygnięcie Rady Miejskiej w Złotowie w sprawie rozpatrzenia uwag wniesionych do projektu miejscowego planu zagospodarowania przestrzennego wyłożonego do publicznego wglądu – załącznik nr 2;
- 3) rozstrzygnięcie Rady Miejskiej w Złotowie o sposobie realizacji zapisanych w planie inwestycji z zakresu infrastruktury technicznej, które należą do zadań własnych gminy, oraz zasadach ich finansowania – załącznik nr 3;
- 4) dane przestrzenne w postaci dokumentu elektronicznego GML – załącznik nr 4.

## **ROZDZIAŁ 1**

### **Przepisy ogólne**

**§ 2.** Ilekroć w dalszych przepisach niniejszej uchwały jest mowa o:

- 1) budynku garażowo-gospodarczym – należy przez to rozumieć budynek garażowy, gospodarczy lub łączący obie funkcje;
- 2) dachu płaskim – należy przez to rozumieć dach o kącie nachylenia połaci dachowych do 12°;

- 3) nieprzekraczalnej linii zabudowy – należy przez to rozumieć linię określoną rysunkiem planu, wyznaczającą najbliższe usytuowanie budynku i wiaty względem linii rozgraniczającej tereny o różnym przeznaczeniu lub różnych zasadach zagospodarowania;
- 4) powierzchni zabudowy – należy przez to rozumieć, wyrażony w procentach, stosunek powierzchni budynków mierzonej po obrysie rzutu poziomego ścian zewnętrznych i wiat do powierzchni działki budowlanej;
- 5) przepisach odrębnych – należy przez to rozumieć przepisy ustaw wraz z aktami wykonawczymi oraz obowiązujące normy branżowe;
- 6) terenie – należy przez to rozumieć obszar o określonym przeznaczeniu i zasadach zagospodarowania, wyznaczony na rysunku planu liniami rozgraniczającymi.

**§ 3.** Następujące oznaczenia graficzne na rysunku planu są obowiązującymi ustaleniami planu:

- 1) granica obszaru objętego planem;
- 2) linie rozgraniczające tereny o różnym przeznaczeniu lub różnych zasadach zagospodarowania;
- 3) przeznaczenie terenu oznaczone symbolem graficznym i literowym;
- 4) nieprzekraczalne linie zabudowy.

**§ 4.** Ustala się następujące przeznaczenie terenu – teren usług lub zabudowy mieszkaniowej jednorodzinnej oznaczony symbolem U-MN.

**§ 5.** W zakresie zasad ochrony i kształtowania ładu przestrzennego:

- 1) ustala się lokalizację zabudowy zgodnie z wyznaczonymi na rysunku planu nieprzekraczalnymi liniami zabudowy oraz przepisami odrębnymi, przy czym:
  - a) okap, gzyms, balkon, daszek nad wejściem, taras, schody zewnętrzne, platforma dla osób niepełnosprawnych, pochylnia lub rampa nie może przekroczyć wyznaczonej linii zabudowy w kierunku linii rozgraniczającej o więcej niż 1,5 m,
  - b) dopuszcza się lokalizację urządzeń infrastruktury technicznej, w tym stacji transformatorowych i gazowych, przed wyznaczonymi liniami zabudowy;
- 2) dopuszcza się lokalizację budynków garażowo-gospodarczych i wiat w odległości 1,5 m od granicy z działkami sąsiednimi lub bezpośrednio przy tej granicy;
- 3) zakazuje się lokalizacji obiektów handlowych o powierzchni sprzedaży powyżej 2000 m<sup>2</sup>.

**§ 6.** W zakresie zasad ochrony środowiska, przyrody i krajobrazu ustala się:

- 1) zakaz lokalizowania przedsięwzięć mogących zawsze znacząco oddziaływać na środowisko określonych w przepisach odrębnych, z wyjątkiem inwestycji celu publicznego
- 2) w zakresie ochrony gruntów i wód:
  - a) zakaz magazynowania materiałów mogących powodować zanieczyszczenie środowiska w

- miejscach nieizolowanych od powierzchni terenu,
- b) nakaz wykonania zabezpieczenia przed przenikaniem ścieków i innych zanieczyszczeń do gruntu i wód zgodnie z przepisami odrębnymi;
  - 3) w zakresie ochrony powietrza atmosferycznego – stosowanie ograniczeń lub zakazów w zakresie eksploatacji instalacji, w których następuje spalanie paliw dla celów grzewczych zgodnie z przepisami odrębnymi;
  - 4) w zakresie ochrony przed hałasem – nakaz zachowania dopuszczalnych poziomów hałasu określonych w przepisach odrębnych na terenie oznaczonym symbolem U-MN jak dla terenów mieszkaniowo-usługowych;
  - 5) w zakresie gospodarowania odpadami – nakaz zagospodarowania odpadów zgodnie z przepisami odrębnymi.

§ 7. W zakresie zasad kształtowania krajobrazu ustala się nakaz kształtowania zabudowy i zagospodarowania terenu zgodnie z ustaleniami niniejszej uchwały.

§ 8. Nie określa się zasad ochrony dziedzictwa kulturowego i zabytków, w tym krajobrazów kulturowych, oraz dóbr kultury współczesnej.

§ 9. Nie określa się wymagań wynikających z potrzeby kształtowania przestrzeni publicznych.

§ 10. W zakresie granic i sposobów zagospodarowania terenów lub obiektów podlegających ochronie na podstawie odrębnych przepisów, terenów górniczych, obszarów szczególnego zagrożenia powodzią, obszarów osuwania się mas ziemnych, krajobrazów priorytetowych określonych w audycie krajobrazowym oraz planach zagospodarowania przestrzennego województwa, ustala się nakaz uwzględnienia ograniczeń wynikających z położenia terenów objętych planem w granicach Głównego Zbiornika Wód Podziemnych nr 127.

§ 11. W zakresie szczegółowych zasad i warunków scalania i podziału nieruchomości objętych planem:

- 1) nie wskazuje się terenów do objęcia scaleniem i podziałem, zgodnie z przepisami odrębnymi;
- 2) dopuszcza się scalanie i podział nieruchomości zgodnie z przepisami odrębnymi, przy czym:
  - a) parametry działki nie mogą być mniejsze niż określone w ustaleniach szczegółowych dla poszczególnych terenów, z wyjątkiem działek wydzielanych dla realizacji sieci i urządzeń infrastruktury technicznej, dróg, dojazdów i dojść, powiększenia nieruchomości sąsiedniej oraz regulacji granic pomiędzy nieruchomościami,
  - b) ustala się parametry działek uzyskanych w wyniku scalania i podziału nieruchomości:
    - ☞ minimalna powierzchnia – 1 000 m<sup>2</sup>,
    - ☞ minimalna szerokość frontu – 18,0 m,
    - ☞ kąt położenia granic w stosunku do pasa drogowego – od 80° do 110°.

§ 12. Nie określa się szczególnych warunków zagospodarowania terenu oraz ograniczeń w ich użytkowaniu, w tym zakazu zabudowy.

§ 13. W zakresie zasad modernizacji, rozbudowy i budowy systemów komunikacji i infrastruktury technicznej ustala się:

- 1) w zakresie komunikacji:
  - a) obsługę komunikacyjną terenu objętego planem poprzez drogę gminną – ul. Głębinowa i drogę wojewódzką – ul. Kujańska, położone poza granicami obszaru objętego planem,
  - b) minimalną liczbę miejsc do parkowania zlokalizowanych w obrębie działki budowlanej:
    - ☞ 1 miejsce do parkowania na każdy lokal mieszkalny,
    - ☞ 1 miejsce do parkowania na każde 50 m<sup>2</sup> powierzchni użytkowej lokali usługowych,
  - c) 1 miejsce do parkowania dla pojazdów zaopatrzonych w kartę parkingową na 5 miejsc do parkowania,
- 2) w zakresie zaopatrzenia w wodę – zaopatrzenie w wodę z sieci wodociągowej;
- 3) w zakresie odprowadzenia ścieków – odprowadzanie ścieków do kanalizacji sanitarnej zgodnie z przepisami odrębnymi;
- 4) w zakresie odprowadzenia wód opadowych i roztopowych – zagospodarowanie wód opadowych i roztopowych na własnym terenie lub ich odprowadzanie do kanalizacji deszczowej, dołów chłonnych lub do zbiorników retencyjnych zgodnie z przepisami odrębnymi;
- 5) w zakresie zaopatrzenia w gaz – zaopatrzenie w gaz z sieci gazowej;
- 6) w zakresie zaopatrzenia w energię elektryczną:
  - a) zaopatrzenie w energię elektryczną z sieci elektroenergetycznej lub z odnawialnych źródeł energii o mocy nieprzekraczającej 100 kW;
  - b) dopuszczenie lokalizacji stacji transformatorowych kontenerowych z zapewnieniem dostępu do drogi publicznej.

§ 14. Nie określa się sposobu i terminu tymczasowego zagospodarowania, urządzania i użytkowania terenów.

## **ROZDZIAŁ 2**

### **Przepisy szczegółowe**

§ 15. W zakresie zasad kształtowania zabudowy oraz wskaźników zagospodarowania terenu, na terenie oznaczonym symbolem U-MN:

- 1) dopuszcza się zachowanie istniejącej zabudowy z możliwością jej przebudowy, rozbudowy i nadbudowy oraz zmiany sposobu użytkowania przy zastosowaniu parametrów określonych w niniejszym paragrafie;

- 2) dopuszcza się lokalizację:
  - a) budynków usługowych,
  - b) budynków mieszkalnych jednorodzinnych,
  - c) budynków mieszkalno-usługowych,
  - d) budynków usługowo-mieszkalnych,
  - e) budynków garażowo-gospodarczych i wiat,
  - f) sieci i urządzeń infrastruktury technicznej,
  - g) dojazdów, dojazdów i miejsc postojowych;
- 3) ustala się wskaźniki zagospodarowania terenu:
  - a) wskaźnik intensywności zabudowy:
    - ☐ maksymalny – 1,50,
    - ☐ minimalny – 0,00,
  - b) maksymalna powierzchnia zabudowy – 50%,
  - c) minimalny udział procentowy powierzchni biologicznie czynnej w odniesieniu do powierzchni działki budowlanej – 20%;
- 4) ustala się zasady kształtowania zabudowy:
  - a) maksymalna wysokość – nie więcej niż 9,0 m,
  - b) maksymalna liczba kondygnacji – dwie kondygnacje nadziemne,
  - c) dopuszcza się podpiwniczenie budynków, przy czym poziom posadzki parteru należy sytuować na wysokości nieprzekraczającej 1,5 m nad poziomem terenu,
  - d) geometria głównych połaci dachowych:

dla budynku mieszkalnego jednorodzinnego, budynku mieszkalno-usługowego, budynku usługowo-mieszkalnego i budynku usługowego – dachy płaskie lub strome dwu- lub wielospadowe o nachyleniu  $30^{\circ}$  –  $45^{\circ}$ ,

dla budynku garażowo-gospodarczego i wiaty – dachy płaskie lub strome jedno- lub dwuspadowe o nachyleniu  $20^{\circ}$  –  $45^{\circ}$ ,
  - e) pokrycie dachów stromych: dachówka, materiały imitujące dachówkę w kolorach od ceglanego do brązowego, grafitowym lub czarnym,
  - f) pokrycie dachów płaskich: blacha w kolorach od ceglanego do brązowego, grafitowym lub czarnym albo papa,
  - g) w przypadku przebudowy i rozbudowy istniejącej zabudowy dopuszcza się zachowanie istniejącej formy i pokrycia dachu;
- 5) ustala się minimalną powierzchnię nowo wydzielanych działek budowlanych – 1 000 m<sup>2</sup>, z wyjątkiem działek wydzielanych dla realizacji sieci i urządzeń infrastruktury technicznej, dojazdów i dojazdów, powiększenia nieruchomości sąsiedniej oraz regulacji granic pomiędzy nieruchomościami.

### ROZDZIAŁ 3

**Przepisy końcowe**

§ 16. Ustala się stawkę służącą naliczaniu jednorazowych opłat, o jakich mowa w art. 36 ust. 4 ustawy z dnia 27 marca 2003 r. o planowaniu i zagospodarowaniu przestrzennym (tekst jednolity Dz. U. z 2022 r. poz. 503 ze zmianami: z 2022 r. poz. 1846, poz. 2185, poz. 2747), w wysokości 30%.

§ 17. Tracą moc ustalenia uchwały Nr XXXII/217/2001 Rady Miejskiej w Złotowie z dnia 26 kwietnia 2001 r. w sprawie zmiany miejscowego planu zagospodarowania przestrzennego miasta Złotowa w rejonie dzielnicy przemysłowej przy ulicy Kujańskiej, w części objętej niniejszy planem.

§ 18. Wykonanie uchwały powierza się Burmistrzowi Miasta Złotowa.

§ 19. Uchwała wchodzi w życie po upływie 14 dni od dnia jej ogłoszenia w Dzienniku Urzędowym Województwa Wielkopolskiego.

*Sprawy*  
RADCA PRAWNY  
*[Signature]*  
mgr Piotr Taber  
L.P.-232  
21.03.2023r.

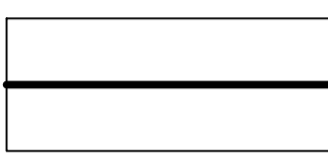
# MIEJSCOWY PLAN ZAGOSPODAROWANIA PRZESTRZENNEGO MIASTA ZŁOTOWA OBEJMUJĄCY NIERUCHOMOŚCI POŁOŻONE PRZY ZBIEGU UL. GŁĘBINOWEJ I UL. KUJAŃSKIEJ

ZAŁĄCZNIK NR 1 DO UCHWAŁY NR .../.../..... RADY MIEJSKIEJ W ZŁOTOWIE Z DNIA ..... R.

## OZNACZENIA

### OZNACZENIA STANOWIĄCE OBOWIĄZUJĄCE USTALENIA PLANU

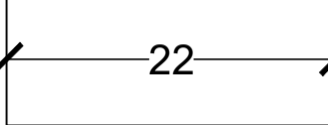
 GRANICE OBSZARU OBJĘTEGO PLANEM MIEJSCOWYM

 LINIE ROZGRANICZAJĄCE TERENY O RÓŻNYM PRZEZNACZENIU LUB RÓŻNYCH ZASADACH ZAGOSPODAROWANIA


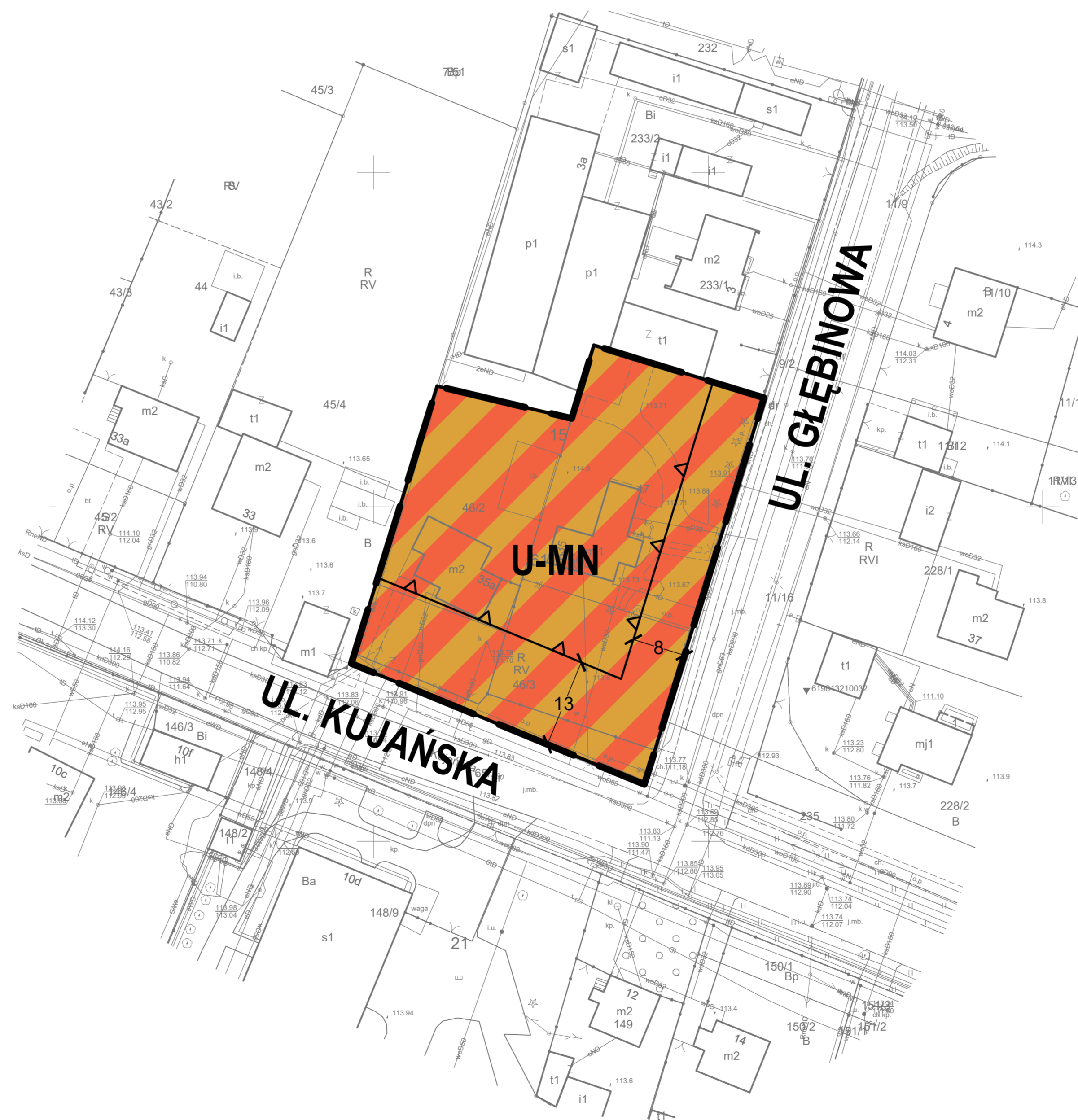
 NIEPRZEKRACZALNE LINIE ZABUDOWY

 **U-MN** TEREN USŁUG LUB ZABUDOWY MIESZKANIOWEJ JEDNORODZINNEJ

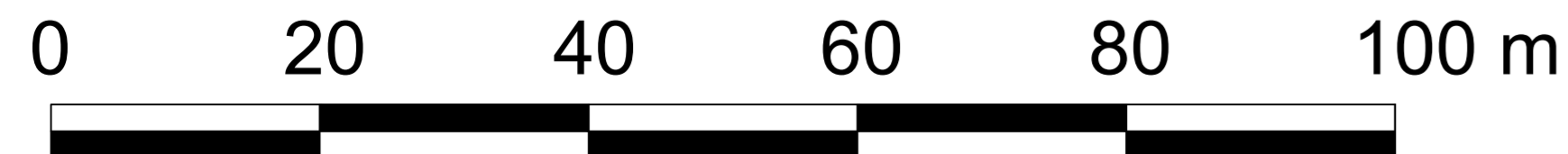
### OZNACZENIA O CHARAKTERZE INFORMACYJNYM

 22 LINIE WYMIAROWE [m]

OBSZAR OBJĘTY PLANEM POŁOŻONY JEST W CAŁOŚCI W ZASIĘGU GŁÓWNEGO ZBIORNIKA WÓD POZDZIEMNYCH NR 127

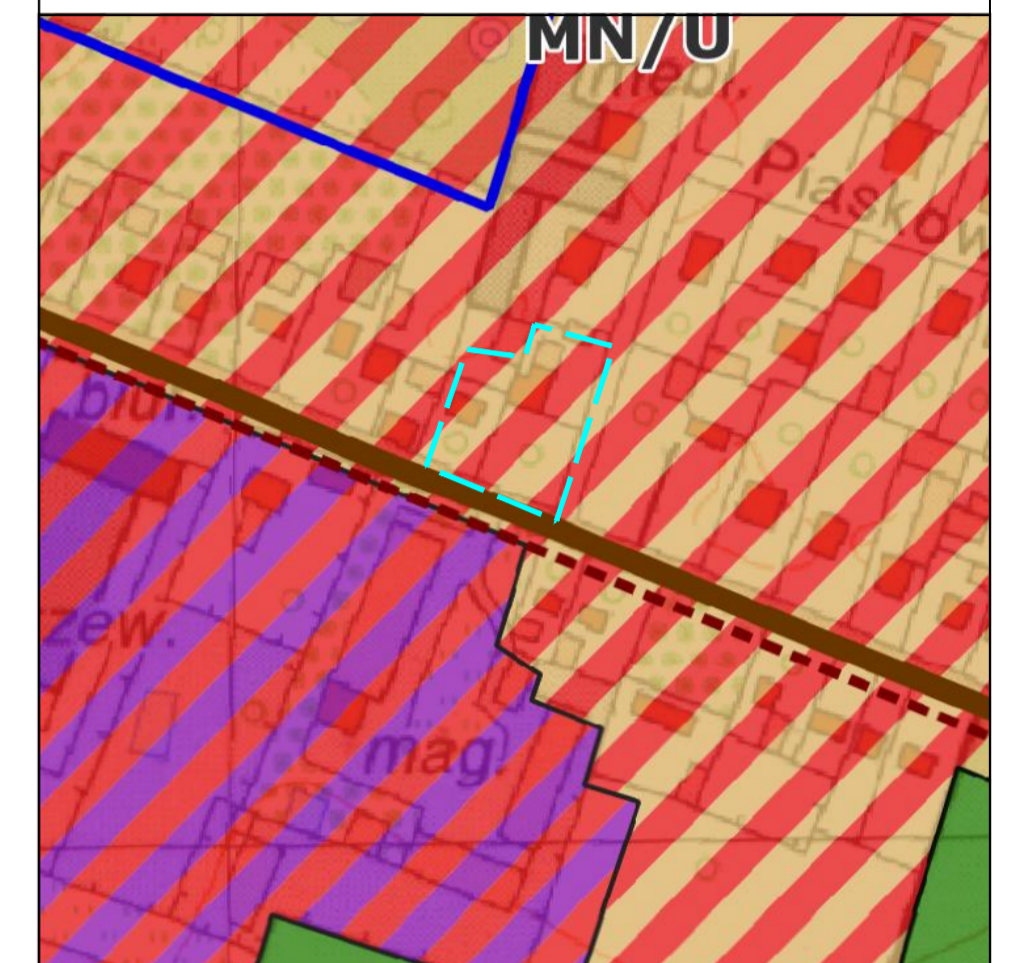


**SKALA 1: 500**



UKŁAD WSPÓŁRZĘDNYCH: PUWG 2000 STREFA 6  
MAPA ZASADNICZA POZYSKANA Z PAŃSTWOWEGO ZASOBU  
GEODEZYJNEGO I KARTOGRAFICZNEGO

WYRYS ZE STUDYUM UWARUNKOWAŃ I KIERUNKÓW  
ZAGOSPODAROWANIA PRZESTRZENNEGO  
MIASTA ZŁOTOWA  
Z OZNACZENIEM GRANIC OBSZARU OBJĘTEGO PLANEM  
SKALA 1: 5 000



- Oznaczenia:
-  granica gminy
  - TERENY PEŁNIĄCE FUNKCJE PRZYRODNICZE**
  -  tereny wód powierzchniowych
  -  lasy
  -  tereny zieleni - łączniki ekologiczne
  -  tereny rolnicze
  - TERENY ZAINWESTOWANIA**
  -  MŚH - tereny wielofunkcyjnej zabudowy historycznego śródmieścia
  -  MŚ - tereny wielofunkcyjnej zabudowy śródmieścia
  -  MN - tereny zabudowy mieszkaniowej jednorodzinnej
  -  MN/U - tereny zabudowy mieszkaniowej jednorodzinnej i usługowej
  -  MW/U - tereny zabudowy mieszkaniowej wielorodzinnej i usługowej
  -  U - tereny zabudowy usługowej
  -  P/U - tereny zabudowy przemysłu i usług
  -  UTS - tereny zabudowy usług turystyki, sportu i rekreacji
  -  ZD - tereny ogrodów działkowych
  -  ZD/Z - tereny ogrodów działkowych i zieleni
  -  ZC - tereny cmentarzy
  -  ZC/Z - tereny cmentarzy i zieleni
  - TERENY I OBIEKTY INFRASTRUKTURY TECHNICZNEJ I KOMUNIKACJI**
  -  tereny infrastruktury technicznej
  -  tereny kolejowe
  -  tereny dróg poza terenami zainwestowania
  -  obszary, na których dopuszcza się lokalizację urządzeń wytwarzających energię z odnawialnych źródeł energii o mocy przekraczającej 500 kW
  -  granica terenów zamkniętych - kolejowych
  -  drogi wojewódzkie
  -  drogi powiatowe
  -  orientacyjna lokalizacja lokalnego drogowego obejścia miasta
  -  ładowisko sanitarne
  -  główny punkt zasilania GPZ
  -  linie energetyczne wysokiego napięcia
  -  pasy ochrony funkcyjnej (pasy technologiczne)
  -  linii elektroenergetycznych wysokiego napięcia
  -  orientacyjny przebieg planowanej linii elektroenergetycznej wysokiego napięcia
  -  gazociąg wysokiego ciśnienia
  -  maksymalna strefa kontrolowana gazociągu wysokiego ciśnienia
  -  ujęcia wody (komunalne)
  -  strefy ochrony bezpośredniej ujęć wody
  -  pomniki przyrody
  -  granica strefy, w której obowiązują ograniczenia w zabudowie wynikające z ustawy o inwestycjach w zakresie elektrowni wiatrowych
  -  granica obszaru zdegradowanego i obszaru rewitalizacji
  -  obiekty wpisane do rejestru zabytków
  -  zespoły stanowisk archeologicznych
  - stanowiska archeologiczne:**
  -  ujęte w gminnej ewidencji zabytków i wpisane do rejestru zabytków
  -  ujęte w gminnej ewidencji zabytków
  -  granica obszaru objętego planem

załącznik nr 2  
do uchwały nr ..... 2023  
Rady Miejskiej w Złotowie  
z dnia 29.03.2023 r.

**Rozstrzygnięcie Rady Miejskiej w Złotowie  
o sposobie rozpatrzenia uwag wniesionych do planu**

Na podstawie art. 20 ust. 1 ustawy z dnia 27 marca 2003 r. o planowaniu i zagospodarowaniu przestrzennym (tekst jednolity Dz. U. z 2022 r. poz. 503 ze zm.)

**Rada Miejska Złotowa rozstrzyga, co następuje:**

W związku z niezłożeniem uwag do projektu miejscowego planu zagospodarowania przestrzennego miasta Złotowa obejmującego nieruchomości położone przy zbiegu ul. Głębinowej i ul. Kujańskiej, nie rozstrzyga się o sposobie ich rozpatrzenia.



załącznik nr 3  
do uchwały nr .....2023  
Rady Miejskiej w Złotowie  
z dnia 29.03.2023 r.

**Rozstrzygnięcie Rady Miejskiej w Złotowie  
o sposobie realizacji zapisanych w planie inwestycji z zakresu infrastruktury technicznej,  
należących do zadań własnych gminy oraz zasad ich finansowania**

Na podstawie art. 20 ust. 1 ustawy z dnia 27 marca 2003 r. o planowaniu i zagospodarowaniu przestrzennym (tekst jednolity Dz. U. z 2022 r. poz. 503 ze zm.)

**Rada Miejska w Złotowie rozstrzyga, co następuje:**

Zgodnie z ustaleniami projektu miejscowego planu zagospodarowania przestrzennego miasta Złotowa obejmującego nieruchomości położone przy zbiegu ul. Głębinowej i ul. Kujańskiej, nie przewiduje się realizacji inwestycji z zakresu infrastruktury technicznej, należących do zadań własnych gminy, w związku z czym rozstrzygnięcie jest bezprzedmiotowe.

załącznik nr 4  
do uchwały nr .....2023  
Rady Miejskiej w Złotowie  
z dnia 29.03.2023 r.

**Dane przestrzenne, o których mowa w art. 67a ust. 3 i 5 ustawy z dnia 27 marca 2003 r.  
o planowaniu i zagospodarowaniu przestrzennym**

**UZASADNIENIE**  
**DO UCHWAŁY RADY MIEJSKIEJ W ZŁOTOWIE**

w sprawie **miejscowego planu zagospodarowania przestrzennego miasta Złotowa obejmującego nieruchomości położone przy zbiegu ul. Głębinowej i ul. Kujańskiej**

Prace nad miejscowym planem zagospodarowania przestrzennego miasta Złotowa obejmującego nieruchomości położone przy zbiegu ul. Głębinowej i ul. Kujańskiej wykonano w oparciu o Uchwałę Nr XXXVIII.283.2021 Rady Miejskiej w Złotowie z dnia 29 grudnia 2021 r. o przystąpieniu do sporządzenia miejscowego planu zagospodarowania przestrzennego miasta Złotowa obejmującego nieruchomości położone przy zbiegu ul. Głębinowej i ul. Kujańskiej.

Przedmiotem planu miejscowego jest ustalenie przeznaczenia oraz zasad zagospodarowania terenów położonych po północnej stronie ul. Głębinowej i ul. Kujańskiej. W planie wyznaczono teren usług lub zabudowy mieszkaniowej jednorodzinnej.

Plan zawiera część tekstową, graficzną oraz rozstrzygnięcia i uzasadnienie. Plan nie narusza ustaleń „Studium uwarunkowań i kierunków zagospodarowania przestrzennego Gminy Miasto Złotów”, uchwalonego Uchwałą Nr LV.354.2022 Rady Miejskiej w Złotowie z dnia 14 grudnia 2022 r., i jest zgodny z przepisami odrębnymi. Czynności formalno-prawne udokumentowane są w sporządzonej dokumentacji prac planistycznych.

W projekcie planu miejscowego uwzględniono **wymogi określone w art. 1 ust. 2** ustawy z dnia 27 marca 2003 r. o planowaniu i zagospodarowaniu przestrzennym (tekst jednolity Dz. U. z 2022 r. poz. 503 ze zmianami: z 2022 r. poz. 1846, poz. 2185, poz. 2747),

- 1) wymagania ładu przestrzennego, w tym urbanistyki i architektury – poprzez wprowadzenie ustaleń w zakresie zasad ochrony i kształtowania ładu przestrzennego;
- 2) walory architektoniczne i krajobrazowe – poprzez wprowadzenie ustaleń w zakresie zasad kształtowania zabudowy oraz wskaźników zagospodarowania terenu, maksymalnej i minimalnej intensywności zabudowy jako wskaźnika powierzchni całkowitej zabudowy w odniesieniu do powierzchni działki budowlanej, minimalnego udziału procentowego powierzchni biologicznie czynnej w odniesieniu do powierzchni działki budowlanej, maksymalnej wysokości zabudowy oraz linii zabudowy i gabarytów obiektów;
- 3) wymagania ochrony środowiska, w tym gospodarowania wodami i ochrony gruntów rolnych i leśnych – poprzez wprowadzenie ustaleń w zakresie zasad ochrony środowiska, przyrody i krajobrazu;
- 4) wymagania ochrony dziedzictwa kulturowego i zabytków oraz dóbr kultury współczesnej – nie wystąpiła potrzeba wprowadzania ustaleń w zakresie zasad ochrony dziedzictwa kulturowego i zabytków oraz dóbr kultury współczesnej;
- 5) wymagania ochrony zdrowia oraz bezpieczeństwa ludzi i mienia, a także potrzeby osób ze szczególnymi potrzebami, o których mowa w ustawie z dnia 19 lipca 2019 r. o zapewnianiu dostępności osobom ze szczególnymi potrzebami – nie wystąpiła potrzeba wprowadzania ustaleń w zakresie szczególnych warunków zagospodarowania terenu oraz ograniczeń w ich użytkowaniu, w tym zakazu zabudowy;
- 6) walory ekonomiczne przestrzeni – poprzez ustalenie przeznaczenia terenów z uwzględnieniem prognozy skutków finansowych uchwalenia planu miejscowego;
- 7) prawo własności – poprzez ustalenie przeznaczenia terenów z uwzględnieniem stanu prawnego gruntów;
- 8) potrzeby obronności i bezpieczeństwa państwa – nie wystąpiła potrzeba wprowadzania ustaleń w zakresie szczególnych warunków zagospodarowania terenu oraz ograniczeń w ich użytkowaniu, w tym zakazu zabudowy;
- 9) potrzeby interesu publicznego – nie wystąpiła potrzeba wprowadzania ustaleń w zakresie wymagań wynikających z potrzeby kształtowania przestrzeni publicznych;
- 10) potrzeby w zakresie rozwoju infrastruktury technicznej, w szczególności sieci szerokopasmowych – poprzez wprowadzenie ustaleń w zakresie zasad modernizacji, rozbudowy i budowy systemów komunikacji i infrastruktury technicznej;
- 11) zapewnienie udziału społeczeństwa w pracach nad studium uwarunkowań i kierunków zagospodarowania przestrzennego gminy, miejscowym planem zagospodarowania przestrzennego oraz planem zagospodarowania przestrzennego województwa, w tym przy użyciu środków komunikacji elektronicznej – poprzez zapewnienie możliwości składania wniosków i uwag do projektu planu miejscowego zgodnie z wymogami art. 17 ust. 1 i 11 ustawy z dnia 27 marca 2003 r. o planowaniu i zagospodarowaniu

przestrzennym (tekst jednolity Dz. U. z 2022 r. poz. 503 ze zmianami: z 2022 r. poz. 1846, poz. 2185, poz. 2747);

- 12) zachowanie jawności i przejrzystości procedur planistycznych – poprzez przeprowadzenie procedury planistycznej zgodnie z wymogami art. 17 ustawy z dnia 27 marca 2003 r. o planowaniu i zagospodarowaniu przestrzennym (tekst jednolity Dz. U. z 2022 r. poz. 503 ze zmianami: z 2022 r. poz. 1846, poz. 2185, poz. 2747);
- 13) potrzeby zapewnienia odpowiedniej ilości i jakości wody, do celów zaopatrzenia ludności – poprzez wprowadzenie ustaleń w zakresie zasad modernizacji, rozbudowy i budowy systemów komunikacji i infrastruktury technicznej.

W projekcie planu miejscowego uwzględniono **wymogi określone w art. 1 ust. 3** ustawy z dnia 27 marca 2003 r. o planowaniu i zagospodarowaniu przestrzennym (tekst jednolity Dz. U. z 2022 r. poz. 503 ze zmianami: z 2022 r. poz. 1846, poz. 2185, poz. 2747), dotyczące ustalania przeznaczenia terenu lub określania potencjalnego sposobu zagospodarowania i korzystania z terenu z uwzględnieniem:

- 1) interesu publicznego i prywatnego, w tym zgłaszanych w postaci wniosków i uwag, zmierzających do ochrony istniejącego stanu zagospodarowania terenu, jak i zmian w zakresie jego zagospodarowania – poprzez wprowadzenie ustaleń w zakresie przeznaczenia terenów z uwzględnieniem potrzeb realizacji inwestycji celu publicznego oraz rozstrzygnięcie wniosków i uwag składanych do projektu planu miejscowego zgodnie z wymogami art. 17 ust. 1 i 11 ustawy z dnia 27 marca 2003 r. o planowaniu i zagospodarowaniu przestrzennym (tekst jednolity Dz. U. z 2022 r. poz. 503 ze zmianami: z 2022 r. poz. 1846, poz. 2185, poz. 2747);
- 2) analiz ekonomicznych, środowiskowych i społecznych – poprzez sporządzenie prognozy oddziaływania na środowisko i prognozy skutków finansowych z uwzględnieniem potrzeb społeczności lokalnej w zakresie wyznaczania nowych terenów przeznaczonych pod zainwestowanie.

W projekcie planu miejscowego uwzględniono **wymogi określone w art. 1 ust. 4** ustawy z dnia 27 marca 2003 r. o planowaniu i zagospodarowaniu przestrzennym (tekst jednolity Dz. U. z 2022 r. poz. 503 ze zmianami: z 2022 r. poz. 1846, poz. 2185, poz. 2747), dotyczące uwzględnienia wymagań ładu przestrzennego, efektywnego gospodarowania przestrzenią oraz walorów ekonomicznych przestrzeni w przypadku sytuowania nowej zabudowy w zakresie:

- 1) kształtowania struktur przestrzennych przy uwzględnieniu dążenia do minimalizowania transportochłonności układu przestrzennego – poprzez wprowadzenie ustaleń w zakresie przeznaczenia terenów z uwzględnieniem dostępności komunikacyjnej do dróg publicznych;
- 2) lokalizowania nowej zabudowy mieszkaniowej w sposób umożliwiający mieszkańcom maksymalne wykorzystanie publicznego transportu zbiorowego jako podstawowego środka transportu – poprzez wprowadzenie ustaleń w zakresie przeznaczenia terenów z uwzględnieniem przebiegu sieci transportu publicznego;
- 3) zapewniania rozwiązań przestrzennych, ułatwiających przemieszczanie się pieszych i rowerzystów – poprzez wprowadzenie ustaleń w zakresie przeznaczenia i zasad zagospodarowania terenu z uwzględnieniem dojazdów i dojazdów;
- 4) dążenia do planowania i lokalizowania nowej zabudowy na obszarach o w pełni wykształconej zwartej strukturze funkcjonalno-przestrzennej, w granicach jednostki osadniczej w rozumieniu art. 2 pkt 1 ustawy z dnia 29 sierpnia 2003 r. o urzędowych nazwach miejscowości i obiektów fizjograficznych (tekst jednolity Dz. U. z 2019 r. poz. 1443), w szczególności poprzez uzupełnianie istniejącej zabudowy oraz na terenach położonych na obszarach innych niż wymienione wyżej, wyłącznie w sytuacji braku dostatecznej ilości terenów przeznaczonych pod dany rodzaj zabudowy położonych na obszarach, o których mowa wyżej – poprzez wprowadzenie ustaleń w zakresie przeznaczenia terenów na obszarach o w pełni wykształconej zwartej strukturze funkcjonalno-przestrzennej, w granicach jednostki osadniczej, posiadających dostęp do dróg publicznych i sieci infrastruktury technicznej.

W projekcie planu miejscowego uwzględniono **wyniki analizy zmian w zagospodarowaniu przestrzennym gminy**, o której mowa w art. 32 ust. 1 ustawy z dnia 27 marca 2003 r. o planowaniu i zagospodarowaniu przestrzennym (tekst jednolity Dz. U. z 2022 r. poz. 503 ze zmianami: z 2022 r. poz. 1846, poz. 2185, poz. 2747), przeprowadzonej w ramach oceny aktualności studium uwarunkowań i kierunków zagospodarowania przestrzennego oraz miejscowych planów zagospodarowania przestrzennego Gminy Miasto Złotów, przyjętej Uchwałą Nr XLIII.312.2018 Rady Miejskiej w Złotowie z dnia 24 września 2018 r.

W projekcie planu miejscowego uwzględniono zasady **uniwersalnego projektowania** poprzez ustalenie przeznaczenia oraz wprowadzenie parametrów i wskaźników kształtowania zabudowy oraz zagospodarowania terenu,

biorąc pod uwagę konieczność uwzględnienia przepisów odrębnych na etapie projektowania i realizacji wszelkich obiektów budowlanych w granicach obszaru objętego planem.

W projekcie planu miejscowego uwzględniono ponadto **wpływ na finanse publiczne, w tym budżet gminy**, poprzez sporządzenie prognozy skutków finansowych, w której określono spodziewane dochody własne i wydatki gminy, w tym na wpływy z podatku od nieruchomości oraz na opłaty i odszkodowania, o których mowa w art. 36 ustawy z dnia 27 marca 2003 r. o planowaniu i zagospodarowaniu przestrzennym (tekst jednolity Dz. U. z 2022 r. poz. 503 ze zmianami: z 2022 r. poz. 1846, poz. 2185, poz. 2747) oraz wydatki związane z realizacją inwestycji z zakresu infrastruktury technicznej, które należą do zadań własnych gminy.

**BURMISTRZ MIASTA**

**Adam Pulit**



